



Comune di  
**Pavullo nel Frignano**  
Provincia di Modena

# PSC

Piano Strutturale Comunale  
L.R. 20/2000

Quadro conoscitivo

## Rete idrica: stato di fatto e criticità

elaborato QC.C.2

scala 1:20000

Adozione: D.C.C. n. 46 del 24/7/2008  
Approvazione: D.C.C. n. 9 del 3/2/2011

Il sindaco:

Sig. Romano Canovi

Il segretario generale:

Dot. Giampaolo Giovarelli

I progettisti responsabili:

Arch. Rudi Falaci

Arch. Carlo Santacroce



### GRUPPO DI LAVORO

Coordinamento comunale  
arch. Grazia De Luca - responsabile dell'Ufficio di Piano Comunale  
Ufficio di Piano - geom. Ivan Fiorentini, Lalla Picchiatti

Consulente generale per il PSC: **tecnicoop**  
arch. Rudi Falaci - arch. Carlo Santacroce - dott. agr. Fabio Tunioli  
arch. Giulio Verdini - cartografo: Andrea Franceschini

Consulenti per le zone agricole:

dott. agr. Alessandro Furiani - dott. agr. Maurizio Pirazzoli

Consulente per le aree boscate:

dott. agr. Paolo Vincenzo Pileto

Consulenti per gli aspetti geologici:

dott. geol. Valeriano Fracchi - dott. geol. Fabrizio Anderlini

Consulente per la zonizzazione acustica:









dott. Carlo Cutorci

Ricognizione storico-culturale del sistema insediativo rurale:

dott. Claudia Crivoli

ELABORATO PRODOTTO DA: **tecnicoop** - dati fonte HERA

### LEGENDA

-  Confine comunale
  -  Rete acqua distribuzione
  -  Rete acqua adduzione
  -  Rete del Dragone
- AREE DI SVILUPPO ACQUEDOTTISTICO**
-  Aree servite adeguatamente con dimensionamento idoneo in rapporto alla zona
  -  Aree dove necessitano potenziamenti impiantistici localizzati per espansioni comunque fattibili
  -  Aree con minime possibilità di ampliamenti ulteriori potenziamenti possibili ma alquanto onerosi
  -  Zone non potenzabili

